



Российская Федерация  
Республика Хакасия  
АЛТАЙСКИЙ РАЙОН

АДМИНИСТРАЦИЯ  
АРШАНОВСКОГО СЕЛЬСОВЕТА  
АЛТАЙСКОГО РАЙОНА  
РЕСПУБЛИКИ ХАКАСИЯ

ИНН 1904004723  
655682, Алтайский район,  
с. Аршаново, ул. Ленина, 69  
тел./факс 8 (39041) 2-74-34

№ 623 от 28.11. 2017 г.

Председателю Верховного Совета  
Республики Хакасия

В.Н. Штыгашеву

Уважаемый Владимир Николаевич!

Администрация Аршановского сельсовета просит Вас оказать содействие в решении вопроса об изменении наименования населенного пункта «село Аршанов» содержащемся в Государственном каталоге географических названий в населенный пункт «село Аршаново» и внесении изменений в Федеральный Реестр географических названий населенных пунктов Республики Хакасия по следующим основаниям:

1. Наименование «село Аршаново» идентично с наименованием указанного населенного пункта в Законе Республики Хакасия от 05.05.2004 № 20 «Об административно-территориальном устройстве Республики Хакасия».

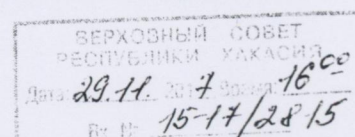
2. На территории муниципального образования Аршановский сельсовет расположено село Аршаново, которое в соответствии с Уставом сельского поселения имеет наименование «**село Аршаново**» (копия прилагается).

3. В паспортах граждан, документах органов местного самоуправления, различных организациях поселения, при выдаче правоустанавливающих документов используется название села «**Аршаново**» (копии прилагаются).

4. В соответствии с Генеральным планом Аршановского сельсовета в состав Аршановского сельсовета входит три населенных пункта одно из которых с. **Аршаново**, в Правилах землепользования и застройки Аршановского сельсовета название населенного пункта села Аршаново пишется как **село Аршаново** (копии прилагаются).

5. Наименование «село Аршаново» сложилось исторически. По архивным данным населенный пункт с названием «село Аршаново» упоминается с 1977 года.

Необходимо отметить, что разночтения в наименовании села влекут за собой негативные правовые последствия для жителей. Приведение наименования села в соответствие с наименованием, указанным в Государственном каталоге географических названий, повлечет за собой значительные финансовые затраты по





переоформлению гражданами правоустанавливающих документов на недвижимое имущество и на земельные участки.


В случае одобрения Верховным Советом Республики Хакасия предложения о переименования географического объекта – «села Аршанов» в «село Аршаново», путем принятия соответствующих законодательных актов с последующим внесением их в установленном законодательством порядке в федеральный орган исполнительной власти, позволит официально закрепить наименование «село Аршаново», которое широко используется в настоящее время.

В связи с тем, что длительное время в нормативных и иных регистрационных документах используется наименование, указанное в Законе Республики Хакасия от 05.05.2004 № 20 «Об административно-территориальном устройстве Республики Хакасия» как село Аршаново, переименование географического объекта не повлечет каких-либо финансовых затрат.

Приложение:

1. Копия Устава на 5л. в 1экз.
2. Копии паспортов на 2 л. в 1экз.
3. Копия исторической справки на 1 л. в 1экз.
4. Копия Генерального плана на 6 л. в 1 экз.
5. Копии свидетельств о гос. регистрации права на 8л. в 1экз.

Глава Аршановского сельсовета



Н.А. Танбаев



**СОВЕТ ДЕПУТАТОВ АРШАНОВСКОГО  
СЕЛЬСОВЕТА АЛТАЙСКОГО РАЙОНА  
РЕСПУБЛИКИ ХАКАСИЯ**

**УСТАВ МУНИЦИПАЛЬНОГО ОБРАЗОВАНИЯ  
АРШАНОВСКИЙ СЕЛЬСОВЕТ**

**Принят Решением совета депутатов муниципального  
образования Аршановский сельсовет от 22 декабря 2005 года  
№ 11**

(с изменениями от 30.06.2006 Решение Совета депутатов №  
31, НГР RU195013012006002)

(с изменениями от 28.02.2007 Решение Совета депутатов №  
72, НГР RU195013012007001)

(с изменениями от 30.04.2008 Решение Совета депутатов №  
17, НГР RU195013012008001)

(с изменениями от 29.03.2010 Решение Совета депутатов №  
11, НГР RU195013012010001)

(с изменениями от 30.08.2010 Решение Совета депутатов №  
41, НГР RU195013012010002)

(с изменениями от 10.12.2010 Решение Совета депутатов №  
19, НГР RU 195013012010003)

(с изменениями от 21.04.2011 Решение Совета депутатов №  
50)

(с изменениями от 28.07.2011 Решение Совета депутатов №  
72)

(с изменениями от 09.12.2011 Решение Совета депутатов №  
90)

(с изменениями от 04.05.2012 Решение Совета депутатов №  
13)

(с изменениями от 22.06.2012 Решение Совета депутатов №  
24)

(с изменениями от 12.12.2012 Решение Совета депутатов №  
45)

(с изменениями от 07.05.2013 Решение Совета депутатов №  
18)

(с изменениями от 11.11.2013 Решение Совета депутатов №  
45)


(с изменениями от 07.05.2014 Решение Совета депутатов №  
14)

(с изменениями от 13.08.2014 Решение Совета депутатов №  
34)

(с изменениями от 10.02.2015 Решение Совета депутатов №  
5)

(с изменениями от 07.05.2015 Решение Совета депутатов №  
31)

**КОПИЯ  
ВЕРНА**





(с изменениями от 15.10.2015 Решение Совета депутатов № 11)

(с изменениями от 08.02.2016 Решение Совета депутатов № 33)

(с изменениями от 26.10.2016 Решение Совета депутатов № 77)

(с изменениями от 17.08.2017 Решение Совета депутатов № 136)

## **ГЛАВА 1. ОБЩИЕ ПОЛОЖЕНИЯ.**

### **Статья 1. Устав муниципального образования Аршановский сельсовет.**

1. В системе муниципальных правовых актов настоящий Устав является нормативным правовым актом, регулирующим организацию и осуществление местного самоуправления на территории поселения в интересах населения, с учетом исторических и иных местных традиций.

2. Все муниципальные правовые акты органов и должностных лиц местного самоуправления принимаются на основе и в соответствии с настоящим Уставом и не должны противоречить данному Уставу, действующему федеральному законодательству, законодательству Республики Хакасия. В случае противоречия между положениями настоящего Устава и муниципальными правовыми актами органов и должностных лиц местного самоуправления действуют и применяются положения настоящего Устава.

### **Статья 2. Наименование и статус муниципального образования.**

1. Наименование муниципального образования – Аршановский сельсовет Алтайского района Республики Хакасия.

2. Муниципальное образование Аршановский сельсовет Алтайского района Республики Хакасия (далее - поселение) наделено статусом сельского поселения Законом Республики Хакасия от 07.10.2004 №66 «Об утверждении границ муниципальных образований Алтайского района и наделении их соответственно статусом муниципального района, сельского поселения» (далее – Закон Республики Хакасия №66) и является в соответствии с Федеральным законом от 06.10.2003 №131-ФЗ «Об общих принципах организации местного самоуправления в Российской Федерации» (с последующими изменениями) (далее -



Федеральный закон №131-ФЗ) самостоятельным муниципальным образованием.

3. Административный центр поселения – с. Аршаново.

### **Статья 3. Территория поселения.**

1. Местное самоуправление осуществляется на всей территории поселения в пределах границ, установленных Законом Республики Хакасия от 07 октября 2004 года за № 66 Об утверждении границ муниципальных образований Алтайского района и наделении их соответственно статусом муниципального района, сельского поселения.

2. В состав территории поселения входят земли населенных пунктов села Аршаново, аалов Сартыков, Хызыл Салда, а также иные земли в границах поселения, независимо от форм собственности и целевого назначения.

3. Территория поселения входит в состав Алтайского района Республики Хакасия.

### **Статья 4. Официальные символы поселения и порядок их использования.**

1. Поселение вправе устанавливать в соответствии с федеральным законодательством и геральдическими правилами официальные символы, отражающие исторические, культурные, национальные и иные местные традиции и особенности.

2. Официальные символы поселения подлежат государственной регистрации в порядке, установленном федеральным законодательством.

3. Официальные символы поселения и порядок официального использования указанных символов устанавливаются уставом муниципального образования и (или) нормативными правовыми актами представительного органа поселения.

### **Статья 5. Правовая основа местного самоуправления.**

Правовую основу местного самоуправления составляют общепризнанные принципы и нормы международного права, международные договоры Российской Федерации, Конституция Российской Федерации, федеральные конституционные законы, Федеральный закон от 6 октября 2003 года № 131-ФЗ «Об общих принципах организации местного самоуправления в Российской Федерации», другие федеральные законы, указы и распоряжения Президента Российской Федерации, постановления и



распоряжения Правительства Российской Федерации, иные нормативные правовые акты федеральных органов исполнительной власти, Конституция (Устав), законы и иные нормативные правовые акты Республики Хакасия, настоящий Устав, решения, принятые на местных референдумах и сходах граждан, и иные муниципальные правовые акты.

## **Статья 6. Права жителей поселения на осуществление местного самоуправления.**

1. Граждане Российской Федерации, проживающие на территории поселения (далее - жители поселения), осуществляют местное самоуправление посредством участия в местных референдумах, муниципальных выборах, посредством иных форм прямого волеизъявления, а также через выборные и иные органы местного самоуправления.

2. Граждане Российской Федерации, проживающие на территории поселения, имеют равные права на осуществление местного самоуправления независимо от пола, расы, национальности, языка, происхождения, имущественного или должностного положения, отношения к религии, убеждений, принадлежности к общественным объединениям.

3. Иностранные граждане, постоянно или преимущественно проживающие на территории поселения, обладают при осуществлении местного самоуправления правами в соответствии с международными договорами Российской Федерации и федеральными законами.

4. Граждане Российской Федерации, а также иностранные граждане и лица без гражданства, проживающие на территории поселения, вправе коллективно или индивидуально обращаться в органы и к должностным лицам местного самоуправления. Должностные лица обязаны дать обратившимся ответ в установленные федеральным законом сроки.

5. Органы и должностные лица местного самоуправления обязаны предоставлять жителям поселения полную и достоверную информацию о своей деятельности, за исключением сведений, составляющих государственную или служебную тайну.

6. Органы и должностные лица местного самоуправления обязаны знакомить население с документами и материалами, непосредственно затрагивающими их права и законные интересы, за исключением документов и материалов или их отдельных положений, содержащих сведения, распространение которых ограничено федеральным законом.

7. Нормативные правовые акты органов и должностных лиц местного самоуправления, затрагивающие права, свободы и



обязанности человека и гражданина, вступают в силу после их официального опубликования (обнародования).

## **Статья 7. Формы осуществления местного самоуправления**

Местное самоуправление осуществляется непосредственно населением и (или) через органы местного самоуправления.

## **Статья 8. Органы местного самоуправления поселения.**

1. Структура и наименования органов местного самоуправления поселения:

1) Представительный орган муниципального образования – Совет депутатов Аршановского сельсовета Алтайского района Республики Хакасия (полное наименование), Совет депутатов Аршановского сельсовета (сокращенное наименование) (далее – Совет депутатов поселения);

2) Глава муниципального образования – Глава Аршановского сельсовета Алтайского района Республики Хакасия (полное наименование), Глава Аршановского сельсовета (сокращенное наименование);

3) Местная администрация (исполнительно - распорядительный орган муниципального образования) – Администрация Аршановского сельсовета Алтайского района Республики Хакасия (полное наименование), Администрация Аршановского сельсовета (сокращенное наименование) (далее - администрация поселения);

4) Контрольно-счетный орган муниципального образования – Ревизионная комиссия Аршановского сельсовета Алтайского района Республики Хакасия (полное наименование), Ревизионная комиссия Аршановского сельсовета (сокращенное наименование) (далее – ревизионная комиссия поселения).

2. Органы местного самоуправления поселения не входят в систему органов государственной власти.

3. Совет депутатов поселения - представительный орган местного самоуправления, состоящий из 10 депутатов, избираемых на основе всеобщего равного и прямого избирательного права при тайном голосовании сроком на 5 лет.

Решение Совета депутатов поселения об изменении структуры органов местного самоуправления вступает в силу не ранее чем по истечении срока полномочий Совета депутатов поселения, принявшего указанное решение.

4. Глава муниципального образования (глава поселения) - выборное должностное лицо, избираемое жителями поселения



АДМИНИСТРАЦИЯ АРШАНОВСКОГО СЕЛЬСОВЕТА  
АЛТАЙСКОГО РАЙОНА РЕСПУБЛИКИ ХАКАСИЯ  
ОБЩЕСТВО С ОГРАНИЧЕННОЙ ОТВЕТСТВЕННОСТЬЮ  
НАУЧНО - ПРОИЗВОДСТВЕННЫЙ ЦЕНТР  
«ЗЕМЕЛЬНЫЕ РЕСУРСЫ СИБИРИ»

Для служебного пользования  
Экз. № 4

(по состоянию на 12.12.2012 г.)

ГЕНЕРАЛЬНЫЙ ПЛАН  
АРШАНОВСКОГО СЕЛЬСОВЕТА  
АЛТАЙСКОГО РАЙОНА  
РЕСПУБЛИКИ ХАКАСИЯ

Том I – Пояснительная записка  
Часть I – Материалы по обоснованию

контракт № 03 от 02.07.2012 г.

Директор



Е.Н. Малышев

КОПИЯ  
ВЕРНА

Омск 2012



№ подл.	Подп. и дата	Взам. инв. №
1/3/1001	13.05.13	

Генеральный план Аршановского сельсовета

И. А. Малышев



# СОДЕРЖАНИЕ

<b>Состав материалов генерального плана Аршановского сельсовета</b>	<b>5</b>
<b>Цели и задачи проекта</b>	<b>6</b>
<b>1 Анализ современного состояния территории сельского поселения, проблем и направлений его комплексного развития</b>	<b>9</b>
1.1 Экономико-географическое положение сельского поселения и его роль в системе расселения Республики Хакасия	9
1.2 Природно-климатические условия и ресурсы	10
1.3 Современное состояние и основные направления развития экономической базы	12
1.3.1 Основные направления развития хозяйственного комплекса	12
1.3.2 Население и трудовые ресурсы	15
<b>2 Перечень мероприятий и обоснование предложений по территориальному планированию</b>	<b>20</b>
2.1 Планировочная организация территории сельского поселения	20
2.1.1 Система планировочных ограничений	20
2.1.2 Планировочная структура и функциональное зонирование территории поселения	31
2.1.3 Жилищный фонд и жилищное строительство	44
2.1.4 Культурно-бытовое обслуживание населения	47
2.1.5 Территории промышленных и коммунально-складских предприятий	56
2.1.6 Озеленение территории	60
2.1.7 Транспортная инфраструктура	62
2.1.8 Земельные ресурсы. Баланс территории	65



# **1 Положения о территориальном планировании**

## **1.1 Общие положения территориального планирования**

Генеральный план является основополагающим документом для разработки правил землепользования и застройки, проектов планировки и застройки населенных пунктов, осуществления первоочередных и перспективных программ развития жилых, производственных, общественно-деловых и других территорий, развития транспортной и инженерной инфраструктуры, выполненном в целях создания благоприятной среды жизнедеятельности и устойчивого развития, обеспечения экологической безопасности, сохранения природы.

Необходимость выполнения генерального плана поселения вызвана отсутствием градостроительной документации, по которой можно вести жилищно-гражданское строительство на свободных от застройки территориях и уплотнением существующей застройки.

Одна из основных задач генерального плана – это обеспечение устойчивого развития территории поселения с учетом интересов государственных, общественных и частных, а также глубоких социально-экономических преобразований, относительной стабилизации промышленно-производственного комплекса.

Проект выполнен с применением компьютерных геоинформационных технологий в программе MapInfo, содержит соответствующие картографические слои и семантические базы данных.

Генеральный план Аршановского сельсовета обуславливает необходимость разработки конкретных сельских программ, направленных на оптимизацию использования сельской территории, повышение уровня и качества ее благоустройства, инженерного обустройства и, в конечном итоге, комфортности проживания населения.

Местное самоуправление осуществляется на всей территории Аршановского сельсовета в пределах границ, установленных Законом Республики Хакасия от 07.10.2004 г. № 66 «Об утверждении границ муниципальных образований Алтайского района и наделении их соответственно статусом муниципального



района, городского, сельского поселения». Аршановский сельсовет наделен статусом сельского поселения. В его в состав входят три населенных пункта: с. Аршаново, аал Сартыков и аал Хызыл-Салда.

Муниципальное образование Аршановский сельсовет входит в состав Алтайского района и располагается от районного центра в 34 км, от центра Республики Хакасия г. Абакан – 52 км. На юго-западе граничит с Бейским районом Республики Хакасия, на севере с Усть-Абаканским районом, на юго-востоке граничит с муниципальным образованием Краснопольский сельсовет, на северо-западе с муниципальным образованием Изыхский сельсовет находящихся в границах Алтайского района. Важную экономическую роль играет дорога межмуниципального значения Белый Яр – Аршаново - Бея.

Сложившееся сельское расселение отражает тесную взаимосвязь физико-географических условий, исторических особенностей заселения территории и ее хозяйственного освоения.

На перспективу сложившаяся система расселения сохранит свою структуру. Градостроительное развитие предлагается осуществлять в границах существующих населенных пунктов или с учетом их расширения.

Численность населения Аршановского сельсовета на расчетный срок проекта составила 2451 человек.

Исходный год проектирования – 2011 год, I очередь строительства – 2021 год, расчетный срок – 2031 год.



# **1 Анализ современного состояния территории сельского поселения, проблем и направлений его комплексного развития**

## **1.1 Экономико-географическое положение сельского поселения и его роль в системе расселения Республики Хакасия**

Село Аршаново является административным центром Аршановского сельсовета Алтайского района Республики Хакасия и располагается в западной части района.

Местное самоуправление осуществляется на всей территории Аршановского сельсовета в пределах границ, установленных Законом Республики Хакасия от 07.10.2004 г. № 66 «Об утверждении границ муниципальных образований Алтайского района и наделении их соответственно статусом муниципального района, городского, сельского поселения». Аршановский сельсовет наделен статусом сельского поселения.

Образование улуса Аршанов предположительно считается в XIX веке одним из баев Аршановых. На нынешней территории было 11 мелких разбросанных аалов. История современного села Аршаново начинается с 30-х годов XX века. В период коллективизации из малых аалов было создано два колхоза: «Изых» и колхоз «Хызыл-Салда».

Разбросанность улусов затрудняла организационно-хозяйственное укрепление колхоза, поэтому жители дальних улусов переехали в улус Аршановский, Килижеково, Сартыково улусы. Был организован Покояковский сельсовет, который до 1944 года входил в состав Аскизского района, затем был переведен во вновь образованный Алтайский район.

В военные годы все мужское население призывного возраста ушло на фронт. Мужскую работу от зари до зари выполняли женщины и дети. Закончилась война, но и в послевоенные годы жизнь была тяжелой. В советские годы аал был преобразован в село. На месте разобщенных улусов с неказистыми домишками раскинулось большое красивое село Аршаново.



В настоящее время село Аршаново является административным центром Аршановского сельсовета Алтайского района, в состав которого входят три населенных пункта: с. Аршаново, аал Сартыков и аал Хызыл-Салда. Численность постоянного населения по состоянию на 01.01.2012 года – 2009 человек.

Муниципальное образование Аршановский сельсовет входит в состав Алтайского района и располагается от районного центра в 34 км, от центра Республики Хакасия г. Абакан – 52 км. На юго-западе граничит с Бейским районом Республики Хакасия, на севере с Усть-Абаканским районом, на юго-восток граничит с муниципальным образованием Краснопольский сельсовет, на северо-западе с муниципальным образованием Изыхский сельсовет находящихся в границах Алтайского района. Важную экономическую роль играет дорога межмуниципального значения Белый Яр – Аршаново - Бея.

Сложившееся сельское расселение отражает тесную взаимосвязь физико-географических условий, исторических особенностей заселения территории и ее хозяйственного освоения.

На перспективу сложившаяся система расселения сохранит свою структуру. Градостроительное развитие предлагается осуществлять в границах существующих населенных пунктов или с учетом их расширения.

## **1.2 Природно-климатические условия и ресурсы**

Климат – резко континентальный, с продолжительной (до 7 месяцев) холодной зимой и кратковременным, но сравнительно жарким летом. Характерны низкие зимние температуры, застой холодного воздуха в долинах рек. Зимой здесь располагается северо-восточный отрог мощного Сибирского антициклона, обуславливающий слабые ветры и устойчивую стратификацию атмосферы.

Термический режим территории характеризуется низкими зимними температурами, сравнительно высокими летними, значительными колебаниями температуры воздуха, как в течение года, так и суток.

Наиболее холодным месяцем является январь. Средняя температура января находится в диапазоне от -33 до -37 °С. Зимой характерной особенностью климата являются часто наблюдающиеся температурные инверсии воздуха, формирующие



## ИСТОРИЧЕСКАЯ СПРАВКА

Исполнительного комитета Покаяковского сельского Совета депутатов трудящихся.

Покаяковский сельский Совет крестьянских и солдатских депутатов был образован в 1920 году, местом нахождения его был улус Аршанов Хакасского уезда, Усть Абаканской волости. С 25.05.25 года до 30.10.30 года Покаяковский сельский Совет крестьянских и солдатских депутатов относится к Хакасскому округу, Усть-Абаканской волости. С 20.10.30 г. Постановлением ВЦИК Хакасский округ преобразован в Хакасскую автономную область в состав которой входит сельский Совет. С принятием новой Конституции СССР в 1936 году Покаяковский Сельский Совет носит название Покаяковский сельский Совет депутатов трудящихся до принятия Конституции СССР 1977 года, народных депутатов.

С образованием Алтайского района Покаяковский сельский Совет с 1944 года относится к Алтайскому району.

03.01.77 года Хакасский облисполком принял решение № I ..... привести наименование сельских Советов в соответствии наименованиями их центров: Покаяковский сельский Совет в Аршановский сельский Совет с центром село Аршаново.

Сельский Совет народных депутатов решает вопросы хозяйственного и социально-культурного строительства, занимается вопросами обеспечения охраны общественного порядка на своей территории, соблюдения советских законов и охраны прав граждан, осуществляет руководство деятельности подведомственных ему организаций, учреждений.

Осуществляет контроль за работой совхоза, торговли, общественного питания, медицинского обслуживания, школы и культурно-просветительными очагами которые расположены на территории Совета

Сельский Совет является органом государственной власти на своей территории и решает все вопросы местного значения исходя из интересов трудящихся.

Одной из важнейших организационных форм массовой работы сельского совета являются постоянные комиссии по основным отраслям хозяйственной и культурной жизни территории сельского Совета. Так при сельском Совете в 1967-68 г.г. работали: планово-бюджетная и комиссия по сельскому хозяйству и заготовкам, в 1969-1970 годах работало 7 комиссий: планово-бюджетная, по народному образованию, здравоохранению, сельскому хозяйству и заготовкам, соц. законности и охране общественного порядка, по благоустройству. Позднее были образованы: административная комиссия и женского совета. Комиссии

КОПИЯ  
ВЕРНА



деятельностью подведомственных ему предприятий и учреждений.

Исполнительным и распорядительным органом сельского Совета является избираемый им исполнительный комитет в составе председателя, его заместителя и секретаря.


Срок полномочий сельского Совета до принятия Конституции СССР 1977 года был 2-3 года.

Покаяковский сельский Совет народных депутатов <sup>имеет</sup> следующие отделы исполнительного комитета: финансовый отдел /гл. бухгалтер, бухгалтер, кассир/, отдел учета военнообязанных /1 чел/,

Подчиняется в своей деятельности Покаяковский сельский Совет и его исполнительный комитет Исполнительному комитету Алтайского районного Совета народных депутатов.

Финансируется из средств районного бюджета.

Нач. архивного отдела



М.Гришанина





Российская Федерация  
Республика Хакасия  
АЛТАЙСКИЙ РАЙОН

АДМИНИСТРАЦИЯ  
АРШАНОВСКОГО СЕЛЬСОВЕТА  
АЛТАЙСКОГО РАЙОНА  
РЕСПУБЛИКИ ХАКАСИЯ

ИНН 1904004723  
655682, Алтайский район,  
с. Аршаново, ул. Ленина, 69  
тел./факс 8 (39041) 2-74-34

№ 650 от 12.12. 2017 г.

Председателю Верховного Совета  
Республики Хакасия

В.Н. Штыгашеву

Уважаемый Владимир Николаевич!

Администрация Аршановского сельсовета в дополнение к ранее направленному письму исх. № 623 от 28.11.2017 на основании статьи 9 Федерального закона от 18 декабря 1997 года № 152-ФЗ «О наименованиях географических объектов», в соответствии с Законом Республики Хакасия от 05 мая 2004 года № 20 «Об административно - территориальном устройстве Республики Хакасия», Законом Республики Хакасия от 07.10.2004 г. № 66 «Об утверждении границ муниципальных образований Алтайского района и наделении их соответственно статусом муниципального района, сельского поселения», руководствуясь статьями 5, 6 Устава муниципального образования Аршановский сельсовет от 22.12.2005г. вносит предложение о переименовании географического объекта - село Аршанов, расположенного на территории Аршановского сельсовета Алтайского района Республики Хакасия.

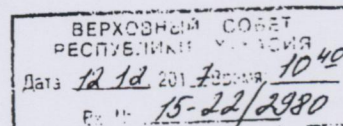
Официальным представителем Администрации Аршановского сельсовета и с.Аршаново при рассмотрении указанного вопроса назначен Глава Аршановского сельсовета Танбаев Николай Александрович, тел.8-913-445-93-79, раб 8(390-41) 2-79-36.

Приложение: на 3 листах.

Глава Аршановского сельсовета



Н.А.Танбаев





## ОБОСНОВАНИЕ

предложения о переименовании географического объекта - село Аршанов,  
расположенного на территории Алтайского района  
Республики Хакасия

Правовым основанием внесения Администрацией Аршановского сельсовета предложения о переименовании географического объекта – село Аршанов в село Аршаново, расположенного на территории Алтайского района Республики Хакасия являются:

-абзац четвертый части 3 статьи 7, статья 9 Федерального закона от 18 декабря 1997 года № 152 -ФЗ «О наименовании географических объектов»;

-закон Республики Хакасия от 05 мая 2004 года № 20 «Об административно-территориальном устройстве Республики Хакасия»;

-закон Республики Хакасия от 07.10.2004 г. №66 «Об утверждении границ муниципальных образований Алтайского района и наделении их соответственно статусом муниципального района, сельского поселения»;

-Устав муниципального образования Аршановский сельсовет.

Предложение о переименовании географического объекта село Аршанов в село Аршаново вносится на основании обращений администрации Аршановского сельсовета и местных жителей села Аршаново.

Необходимость переименования географического объекта (административно-территориальной единицы Республики Хакасия)- село Аршанов в село Аршаново, возникла в результате расхождений (разночтений) в фактическом названии село Аршаново, указанного в Законе Республики Хакасия от 05 мая 2004 года № 20 «Об административно-территориальном устройстве Республики Хакасия» на территории Алтайского района и в федеральном Реестре географических названий населенных пунктов Республики Хакасия, а также обусловлено следующими обстоятельствами:

1. Наименование «село Аршаново» идентично с наименованием указанного населенного пункта в Законе Республики Хакасия от 05.05.2004 № 20 «Об административно-территориальном устройстве Республики Хакасия».

2. На территории муниципального образования Аршановский сельсовет расположено село Аршаново, которое в соответствии с Уставом сельского поселения имеет наименование «село Аршаново».

3. В паспортах граждан, документах органов местного самоуправления, различных организациях поселения, при выдаче правоустанавливающих документов используется название села «Аршаново».

4. В соответствии с Генеральным планом Аршановского сельсовета в состав Аршановского сельсовета входит три населенных пункта одно из которых с. Аршаново, в Правилах землепользования и застройки Аршановского сельсовета название населенного пункта села Аршаново пишется как село Аршаново.

5. Наименование «село Аршаново» сложилось исторически. По архивным данным населенный пункт с названием «село Аршаново» упоминается с 1977 года.

Необходимо отметить, что разночтения в наименовании села Аршаново влекут за собой негативные правовые последствия для жителей. Приведение наименования географического объекта села Аршаново в соответствии с наименованием, указанным в Государственном каталоге географических названий Республики Хакасия, повлечет за собой значительные финансовые затраты по



переоформлению гражданами правоустанавливающих документов на недвижимое имущество и на земельные участки.

В случае одобрения Верховным Советом Республики Хакасия предложения о переименовании географического объекта село Аршанов в село Аршаново, путем принятия соответствующего постановления Верховного Совета Республики Хакасия с последующим внесением его в установленном законодательством порядке в федеральный орган исполнительной власти, позволит официально закрепить наименование село Аршаново, которое широко используется в настоящее время.

В связи с тем, что длительное время в нормативных и иных регистрационных документах используется наименование, указанное в Законе Республики Хакасия от 05.05.2004 № 20 «Об административно-территориальном устройстве Республики Хакасия» как село Аршаново, переименование географического объекта не повлечет каких-либо финансовых затрат.

Глава Аршановского сельсовета



Ганбаев



**РАСЧЕТ ЗАТРАТ,  
связанных с реализацией предложения о переименовании географического  
объекта – село Аршанов, расположенного на территории Алтайского района  
Республики Хакасия**

Реализация предложения о переименовании географического объекта – с.Аршанов расположенного на территории Алтайского района Республики Хакасия, не потребует дополнительных расходов за счет средств республиканского и местного бюджетов.

Глава Аршановского сельсовета







Российская Федерация  
Республика Хакасия  
АЛТАЙСКИЙ РАЙОН

АДМИНИСТРАЦИЯ  
АРШАНОВСКОГО СЕЛЬСОВЕТА  
АЛТАЙСКОГО РАЙОНА  
РЕСПУБЛИКИ ХАКАСИЯ

ИНН 1904004723  
655682, Алтайский район,  
с. Аршаново, ул. Ленина, 69  
тел./факс 8 (39041) 2-74-34

№ 624 от 28.11 2017 г.

Председателю Верховного Совета  
Республики Хакасия

В.Н. Штыгашеву

Уважаемый Владимир Николаевич!


Администрация Аршановского сельсовета просит Вас оказать содействие в решении вопроса об изменении наименования населенного пункта «аал Хызылсалда» содержащемся в Государственном каталоге географических названий в населенный пункт «аал Хызыл-Салда» и внесении изменений в Федеральный Реестр географических названий населенных пунктов Республики Хакасия по следующим основаниям:

1. Наименование «аал Хызыл-Салда» идентично с наименованием указанного населенного пункта в Законе Республики Хакасия от 05.05.2004 № 20 «Об административно-территориальном устройстве Республики Хакасия».

2. На территории муниципального образования Аршановский сельсовет расположен населенный пункт с наименованием аал Хызыл-Салда, которое в соответствии с Уставом сельского поселения имеет наименование «аал Хызыл Салда», пишется отдельно, работы по приведению Устава муниципального образования Аршановский сельсовет в соответствие с Законом Республики Хакасия от 05.05.2004 № 20 «Об административно-территориальном устройстве Республики Хакасия» в части написания аал Хызыл-Салда через дефис будут проведены в кратчайшие сроки (копия прилагается).

3. В паспортах граждан, документах органов местного самоуправления, различных организациях поселения, при выдаче правоустанавливающих документов используется название аала «Хызыл-Салда» (копии прилагаются).

4. В соответствии с Генеральным планом Аршановского сельсовета в состав Аршановского сельсовета входит три населенных пункта одно из которых аал Хызыл-Салда, в Правилах землепользования и застройки Аршановского сельсовета название населенного пункта аал Хызыл-Салда пишется как аал Хызыл-Салда (копии прилагаются).





5. Наименование «аал Хызыл-Салда» сложилось исторически. По архивным данным населенный пункт с названием «аал Хызыл-Салда» упоминается с 1980 года.

Необходимо отметить, что разночтения в наименовании населенного пункта влекут за собой негативные правовые последствия для жителей. Приведение наименования **аала** в соответствие с наименованием, указанным в Государственном каталоге географических названий, повлечет за собой значительные финансовые затраты по переоформлению гражданами правоустанавливающих документов на недвижимое имущество и на земельные участки.

В случае одобрения Верховным Советом Республики Хакасия предложения о переименования географического объекта – «аал Хызылсалда» в «аал Хызыл-Салда», путем принятия соответствующих законодательных актов с последующим внесением их в установленном законодательством порядке в федеральный орган исполнительной власти, позволит официально закрепить наименование «аал Хызыл-Салда», которое широко используется в настоящее время.

В связи с тем, что длительное время в нормативных и иных регистрационных документах используется наименование, указанное в Законе Республики Хакасия от 05.05.2004 № 20 «Об административно-территориальном устройстве Республики Хакасия» как **аал Хызыл-Салда**, переименование географического объекта не повлечет каких-либо финансовых затрат.

Приложение:

- ① Копия Устава на 5 л. в 1 экз.
- 2. Копии паспортов на 4 л. в 1 экз.
- ③ Копия Генерального плана на 6 л. в 1 экз.
- 5. Копии свидетельств о гос. регистрации права на 5 л. в 1 экз.

Глава Аршановского сельсовета



Н.А.Танбаев





Российская Федерация  
Республика Хакасия  
АЛТАЙСКИЙ РАЙОН

АДМИНИСТРАЦИЯ  
АРШАНОВСКОГО СЕЛЬСОВЕТА  
АЛТАЙСКОГО РАЙОНА  
РЕСПУБЛИКИ ХАКАСИЯ

ИНН 1904004723  
655682, Алтайский район,  
с. Аршаново, ул. Ленина, 69  
тел./факс 8 (39041) 2-74-34

№ 657 от 12/12 2017 г.

Председателю Верховного Совета  
Республики Хакасия

В.Н. Штыгашеву

Уважаемый Владимир Николаевич!

Администрация Аршановского сельсовета в дополнение к ранее направленному письму исх. № 624 от 28.11.2017 на основании статьи 9 Федерального закона от 18 декабря 1997 года № 152-ФЗ «О наименованиях географических объектов», в соответствии с Законом Республики Хакасия от 05 мая 2004 года № 20 «Об административно - территориальном устройстве Республики Хакасия», Законом Республики Хакасия от 07.10.2004 г. № 66 «Об утверждении границ муниципальных образований Алтайского района и наделении их соответственно статусом муниципального района, сельского поселения», руководствуясь статьями 5, 6 Устава муниципального образования Аршановский сельсовет от 22.12.2005г. вносит предложение о переименовании географического объекта – аал Хызылсалда, расположенного на территории Аршановского сельсовета Алтайского района Республики Хакасия.

Официальным представителем Администрации Аршановского сельсовета и аал Хызыл-Салда при рассмотрении указанного вопроса назначен Глава Аршановского сельсовета Танбаев Николай Александрович, тел.8-913-445-93-79, раб 8(390-41) 2-79-36.

Приложение: на 3 листах.

Глава Аршановского сельсовета



ТАНБАЕВ  
ВЕРХОВНЫЙ СОВЕТ  
РЕСПУБЛИКИ ХАКАСИЯ  
Дата 12.12.2017 Время: 10<sup>40</sup>  
Рег. № 15-22/2949



## ОБОСНОВАНИЕ

предложения о переименовании географического объекта – аал Хызылсалда, расположенного на территории Алтайского района Республики Хакасия

Правовым основанием внесения Администрацией Аршановского сельсовета предложения о переименовании географического объекта – аал Хызылсалда в аал Хызыл-Салда, расположенного на территории Алтайского района Республики Хакасия являются:

-абзац четвертый части 3 статьи 7, статья 9 Федерального закона от 18 декабря 1997 года № 152 -ФЗ «О наименовании географических объектов»;

-закон Республики Хакасия от 05 мая 2004 года № 20 «Об административно-территориальном устройстве Республики Хакасия»;

-закон Республики Хакасия от 07.10.2004 г. №66 «Об утверждении границ муниципальных образований Алтайского района и наделении их соответственно статусом муниципального района, сельского поселения»;

-Устав муниципального образования Аршановский сельсовет.

Предложение о переименовании географического объекта аал Хызылсалда в аал Хызыл-Салда вносится на основании обращений администрации Аршановского сельсовета и местных жителей аала Хызыл-Салда.

Необходимость переименования географического объекта (административно-территориальной единицы Республики Хакасия)- аал Хызылсалда в аал Хызыл-Салда, возникла в результате расхождений (разночтений) в фактическом названии аала Хызыл-Салда, указанного в Законе Республики Хакасия от 05 мая 2004 года № 20 «Об административно-территориальном устройстве Республики Хакасия» на территории Алтайского района и в федеральном Реестре географических названий населенных пунктов Республики Хакасия, а также обусловлено следующими обстоятельствами:

1. Наименование «аал Хызыл-Салда» идентично с наименованием указанного населенного пункта в Законе Республики Хакасия от 05.05.2004 № 20 «Об административно-территориальном устройстве Республики Хакасия».

2. На территории муниципального образования Аршановский сельсовет расположен населенный пункт с наименованием аал Хызыл-Салда, которое в соответствии с Уставом сельского поселения имеет наименование «аал Хызыл Салда», пишется отдельно, работы по приведению Устава муниципального образования Аршановский сельсовет в соответствие с Законом Республики Хакасия от 05.05.2004 № 20 «Об административно-территориальном устройстве Республики Хакасия» в части написания аал Хызыл-Салда через дефис будут проведены в кратчайшие сроки.

3. В паспортах граждан, документах органов местного самоуправления, различных организациях поселения, при выдаче правоустанавливающих документов используется название аала «Хызыл-Салда».

4. В соответствии с Генеральным планом Аршановского сельсовета в состав Аршановского сельсовета входит три населенных пункта одно из которых аал Хызыл-Салда, в Правилах землепользования и застройки Аршановского сельсовета название населенного пункта аал Хызыл-Салда пишется как аал Хызыл-Салда.

5. Наименование «аал Хызыл-Салда» сложилось исторически. По архивным



данным населенный пункт с названием «аал Хызыл-Салда» упоминается с 1980 года.

Необходимо отметить, что разночтения в наименовании населенного пункта влекут за собой негативные правовые последствия для жителей. Приведение наименования аала в соответствие с наименованием, указанным в Государственном каталоге географических названий, повлечет за собой значительные финансовые затраты по переоформлению гражданами правоустанавливающих документов на недвижимое имущество и на земельные участки.

В случае одобрения Верховным Советом Республики Хакасия предложения о переименования географического объекта – «аал Хызылсалда» в «аал Хызыл-Салда», путем принятия соответствующих законодательных актов с последующим внесением их в установленном законодательством порядке в федеральный орган исполнительной власти, позволит официально закрепить наименование «аал Хызыл-Салда», которое широко используется в настоящее время.

В связи с тем, что длительное время в нормативных и иных регистрационных документах используется наименование, указанное в Законе Республики Хакасия от 05.05.2004 № 20 «Об административно-территориальном устройстве Республики Хакасия» как аал Хызыл-Салда, переименование географического объекта не повлечет каких-либо финансовых затрат.

Глава Аршановского сельсовета



Танбаев



**РАСЧЕТ ЗАТРАТ,  
связанных с реализацией предложения о переименовании географического  
объекта – аал Хызылсалда, расположенного на территории Алтайского  
района Республики Хакасия**

Реализация предложения о переименовании географического объекта – аал Хызылсалда расположенного на территории Алтайского района Республики Хакасия, не потребует дополнительных расходов за счет средств республиканского и местного бюджетов.

Глава Аршановского сельсовета



Танбаев



## географических названий населённых пунктов на 30.11.2016

## Республика Хакасия

Регистр. номер	Название географического объекта	Тип объекта	Географические координаты		Номенкл. листа карты масштаба 1 : 100 000
			Широта	Долгота	
1	2	3	4		5

## Населённые пункты, не относящиеся к районам

количество записей - 5

0562748	Абаза	город респ.подч.	52°39'с.ш.	90°05'в.д.	N-46-121
0013548	Абакан	город респ.подч.	53°43'с.ш.	91°28'в.д.	N-46-075
0564728	Саяногорск	город респ.подч.	53°03'с.ш.	91°27'в.д.	N-46-099
0562695	Сорск	город респ.подч.	54°00'с.ш.	90°15'в.д.	N-46-073
0566431	Черногорск	город респ.подч.	53°49'с.ш.	91°18'в.д.	N-46-075

## Алтайский район

количество записей - 19

0563247	Алтай	село	53°26'с.ш.	91°48'в.д.	N-46-088
0563315	Аршанов	село	53°24'с.ш.	91°03'в.д.	N-46-087
0013545	Белый Яр	село	53°36'с.ш.	91°22'в.д.	N-46-087
0563253	Березовка	деревня	53°24'с.ш.	91°39'в.д.	N-46-088
0562669	Герасимово	деревня	53°19'с.ш.	91°33'в.д.	N-46-100
0563374	Изыхские Копи	посёлок	53°33'с.ш.	91°16'в.д.	N-46-087
0563272	Кирово	село	53°20'с.ш.	91°53'в.д.	N-46-088
0601603	Койбалы	деревня	53°39'с.ш.	91°29'в.д.	N-46-087
0563333	Краснополье	село	53°26'с.ш.	91°21'в.д.	N-46-087
0602228	Летник	деревня	53°30'с.ш.	91°38'в.д.	N-46-088
0563434	Лукияновка	деревня	53°25'с.ш.	91°34'в.д.	N-46-088
0563442	Монастырка	деревня	53°13'с.ш.	91°45'в.д.	N-46-100
0563440	Новомихайловка	село	53°16'с.ш.	91°34'в.д.	N-46-100
0563420	Новороссийское	село	53°22'с.ш.	91°36'в.д.	N-46-088
0563415	Очуры	село	53°09'с.ш.	91°39'в.д.	N-46-100
0563428	Подсинее	село	53°39'с.ш.	91°32'в.д.	N-46-088
0563392	Сартыков	аал	53°28'с.ш.	91°11'в.д.	N-46-087
0563345	Смирновка	деревня	53°23'с.ш.	91°23'в.д.	N-46-087
0563409	Хызылсалда	аал	53°25'с.ш.	91°07'в.д.	N-46-087



1	2	3	4	5
---	---	---	---	---

### Аскизский район

количество записей - 63

0563370	Абрамов	аал	52°59'с.ш.	90°09'в.д.	N-46-109
0562491	Аев	аал	53°36'с.ш.	90°31'в.д.	N-46-086
0563649	Алатау	пос.ст.	53°27'с.ш.	89°36'в.д.	N-45-096
0561928	Анхаков	аал	53°01'с.ш.	90°20'в.д.	N-46-097
0563839	Апчинаев	аал	53°03'с.ш.	90°26'в.д.	N-46-097
0013547	Аскиз	село	53°07'с.ш.	90°32'в.д.	N-46-098
0563207	Аскиз	раб.посёлок	53°08'с.ш.	90°26'в.д.	N-46-097
0562484	Балыкса	село	53°25'с.ш.	89°08'в.д.	N-45-095
0563105	Бейка	аал	53°14'с.ш.	90°15'в.д.	N-46-097
0563809	Бельтирский	село	53°02'с.ш.	90°24'в.д.	N-46-097
0806161	Бельтиры	пос.ж.-д.ст.	53°03'с.ш.	90°22'в.д.	N-46-097
0563589	Бирикчуль	село	53°20'с.ш.	89°54'в.д.	N-45-096
0563595	Бискамжа	раб.посёлок	53°27'с.ш.	89°32'в.д.	N-45-096
0566550	Болганов	аал	53°12'с.ш.	90°07'в.д.	N-46-097
0563389	Бырганов	аал	52°59'с.ш.	90°18'в.д.	N-46-109
0563796	Верх-Аскиз	село	53°10'с.ш.	90°10'в.д.	N-46-097
0562501	Верхняя База	аал	53°14'с.ш.	90°18'в.д.	N-46-097
0562528	Верхняя Тёя	аал	52°59'с.ш.	89°44'в.д.	N-45-120
0563213	Вершина Теи	раб.посёлок	53°16'с.ш.	89°34'в.д.	N-45-108
0562493	Казановка	пос.ст.	53°11'с.ш.	90°06'в.д.	N-46-097
0562058	Казановка	деревня	53°13'с.ш.	90°03'в.д.	N-46-097
0563102	Казинет	пос.ст.	53°26'с.ш.	89°26'в.д.	N-45-095
0563568	Калтас	пос.ст.	53°36'с.ш.	88°59'в.д.	N-45-094
0562467	Камышта	село	53°34'с.ш.	90°23'в.д.	N-46-085
0562471	Камышта	пос.ст.	53°16'с.ш.	90°42'в.д.	N-46-098
0562036	Картоев	аал	53°04'с.ш.	89°53'в.д.	N-45-108
0562035	Картузов	аал	53°05'с.ш.	89°58'в.д.	N-45-108
0562652	Катанов	аал	53°14'с.ш.	90°43'в.д.	N-46-098
0563304	Кызлас	село	53°07'с.ш.	89°57'в.д.	N-45-108
0562465	Луговая	деревня	53°09'с.ш.	90°34'в.д.	N-46-098
0562041	Лырсы	аал	53°01'с.ш.	89°48'в.д.	N-45-108
0563616	Нанхчул	пос.ст.	53°26'с.ш.	89°43'в.д.	N-45-096
0562038	Неожиданный	посёлок	53°21'с.ш.	89°04'в.д.	N-45-095
0561945	Нижняя База	село	53°13'с.ш.	90°21'в.д.	N-46-097
0562435	Нижняя Тёя	деревня	52°56'с.ш.	90°02'в.д.	N-46-109
0562037	Николаевка	деревня	53°22'с.ш.	89°08'в.д.	N-45-095
0562033	Оты	аал	52°58'с.ш.	89°47'в.д.	N-45-120
0562452	Перевозное	аал	52°52'с.ш.	90°15'в.д.	N-46-109
0562446	Печень	аал	52°52'с.ш.	90°08'в.д.	N-46-109
0563441	Политов	аал	52°58'с.ш.	89°59'в.д.	N-45-120



1	2	3	4	5
0562459	Полтаков	село	52°57'с.ш. 90°11'в.д.	N-46-109
0562616	Пуланколь	село	53°23'с.ш. 90°36'в.д.	N-46-086
0566610	Сартак	пос.ст.	52°50'с.ш. 90°15'в.д.	N-46-109
0562434	Сафронов	аал	53°02'с.ш. 90°04'в.д.	N-46-097
0562430	Сафьянов	аал	53°22'с.ш. 90°54'в.д.	N-46-086
0562495	Сыры	аал	53°21'с.ш. 90°31'в.д.	N-46-086
0562010	Торттас	аал	53°06'с.ш. 89°48'в.д.	N-45-108
0563575	Тузаксуг	пос.ст.	53°22'с.ш. 89°32'в.д.	N-45-096
0601393	Уйтаг	пос.ст.	53°22'с.ш. 90°48'в.д.	N-46-086
0565464	Улуг-Кичиг	аал	53°15'с.ш. 90°01'в.д.	N-46-097
0635045	Усть-База	аал	53°10'с.ш. 90°24'в.д.	N-46-097
0563531	Усть-Есь	село	52°57'с.ш. 90°15'в.д.	N-46-109
0562264	Усть-Камышта	село	53°21'с.ш. 90°42'в.д.	N-46-086
0563561	Усть-Таштып	аал	52°52'с.ш. 90°15'в.д.	N-46-109
0561919	Усть-Хойза	деревня	53°08'с.ш. 89°55'в.д.	N-45-108
0562238	Усть-Чуль	село	52°58'с.ш. 89°51'в.д.	N-45-120
0601157	Хабзас	пос.ст.	53°23'с.ш. 89°48'в.д.	N-45-096
0563683	Ханколь	пос.ст.	53°24'с.ш. 90°54'в.д.	N-46-086
0562039	Чарыш	пос.ст.	53°29'с.ш. 89°02'в.д.	N-45-095
0563679	Шора	посёлок	53°19'с.ш. 89°21'в.д.	N-45-107
0563680	Шора	пос.ст.	53°25'с.ш. 89°17'в.д.	N-45-095
0563570	Югачи	пос.ст.	53°16'с.ш. 89°58'в.д.	N-45-108
0563849	Ясная Поляна	посёлок	53°28'с.ш. 89°34'в.д.	N-45-096

### Бейский район

количество записей - 28

0013546	Бея	село	53°02'с.ш. 90°58'в.д.	N-46-098
0564828	Богдановка	деревня	52°56'с.ш. 90°34'в.д.	N-46-110
0564816	Большой Монок	село	52°52'с.ш. 90°17'в.д.	N-46-109
0564884	Бондарево	село	52°55'с.ш. 90°30'в.д.	N-46-110
0564822	Буденновка	деревня	52°59'с.ш. 90°49'в.д.	N-46-110
0564760	Верх-Киндирла	аал	52°57'с.ш. 90°36'в.д.	N-46-110
0564824	Дехановка	деревня	53°00'с.ш. 90°59'в.д.	N-46-110
0564738	Дмитриевка	деревня	53°17'с.ш. 91°23'в.д.	N-46-099
0564742	Калы	деревня	53°04'с.ш. 91°18'в.д.	N-46-099
0564750	Кирба	село	53°16'с.ш. 91°14'в.д.	N-46-099
0564896	Койбалы	аал	53°09'с.ш. 90°39'в.д.	N-46-098
0564748	Красный Катамор	деревня	53°01'с.ш. 91°04'в.д.	N-46-099
0564876	Красный Ключ	аал	52°52'с.ш. 90°26'в.д.	N-46-109
0563223	Куйбышево	село	53°12'с.ш. 90°47'в.д.	N-46-098
0564879	Малый Монок	деревня	52°50'с.ш. 90°27'в.д.	N-46-109
0564787	Маткичик	аал	53°01'с.ш. 90°26'в.д.	N-46-097
0564746	Новоенисейка	село	53°10'с.ш. 91°30'в.д.	N-46-100



1	2	3	4	5
0564737	Новокурск	деревня	53°06'с.ш. 91°15'в.д.	N-46-099
0564740	Новониколаевка	деревня	53°11'с.ш. 91°17'в.д.	N-46-099
0564727	Новотроицкое	село	53°09'с.ш. 91°03'в.д.	N-46-099
0564736	Сабинка	село	53°05'с.ш. 91°11'в.д.	N-46-099
0564826	Табат	село	52°56'с.ш. 90°44'в.д.	N-46-110
0564771	Усть-Киндирла	деревня	53°02'с.ш. 90°38'в.д.	N-46-098
0564892	Усть-Сос	аал	52°56'с.ш. 90°18'в.д.	N-46-109
0564793	Усть-Табат	деревня	53°05'с.ш. 90°32'в.д.	N-46-098
0564781	Уты	деревня	53°04'с.ш. 90°47'в.д.	N-46-098
0564790	Чаптыков	аал	53°14'с.ш. 90°47'в.д.	N-46-098
0562558	Шалгинов	аал	53°21'с.ш. 90°57'в.д.	N-46-086

### Богградский район

количество записей - 28

0563774	Абакано-Перевоз	село	54°16'с.ш. 91°18'в.д.	N-46-063
0563845	Базандаиха	деревня	54°50'с.ш. 90°41'в.д.	N-46-038
0563831	Бейбулук	деревня	54°33'с.ш. 90°41'в.д.	N-46-050
0602267	Белелик	деревня	54°09'с.ш. 90°44'в.д.	N-46-062
0013549	Боград	село	54°13'с.ш. 90°51'в.д.	N-46-062
0563846	Большая Ерба	село	54°15'с.ш. 90°37'в.д.	N-46-062
0563780	Бородино	село	54°06'с.ш. 91°08'в.д.	N-46-063
0601184	Борозда	деревня	54°33'с.ш. 90°48'в.д.	N-46-050
0562597	Верх-Ерба	деревня	54°19'с.ш. 90°46'в.д.	N-46-062
0563858	Давыдково	деревня	54°08'с.ш. 90°30'в.д.	N-46-062
0601192	Заречная	деревня	54°35'с.ш. 90°43'в.д.	N-46-050
0563859	Знаменка	село	54°22'с.ш. 90°59'в.д.	N-46-050
0563865	Карасуг	деревня	54°19'с.ш. 90°36'в.д.	N-46-062
0563854	Климаниховский	посёлок	54°31'с.ш. 91°11'в.д.	N-46-051
0563901	Красный Камень	деревня	54°05'с.ш. 91°15'в.д.	N-46-063
0563862	Первомайское	село	54°35'с.ш. 90°46'в.д.	N-46-050
0602056	Полиндейка	деревня	54°13'с.ш. 91°08'в.д.	N-46-063
0563847	Пушное	село	54°13'с.ш. 90°29'в.д.	N-46-061
0563841	Сарагаш	село	54°45'с.ш. 90°44'в.д.	N-46-038
0563675	Советская Хакасия	село	54°07'с.ш. 91°27'в.д.	N-46-063
0563848	Сонский	село	54°09'с.ш. 90°13'в.д.	N-46-061
0563860	Таёжная	деревня	54°09'с.ш. 90°58'в.д.	N-46-062
0602068	Толчая	деревня	54°04'с.ш. 91°05'в.д.	N-46-063
0563767	Троицкое	село	54°17'с.ш. 91°05'в.д.	N-46-063
0601814	Туманный	село	54°06'с.ш. 90°20'в.д.	N-46-061
0563820	Усть-Ерба	село	54°27'с.ш. 91°08'в.д.	N-46-051
0563500	Цветногорск	посёлок	54°15'с.ш. 90°27'в.д.	N-46-061
0563827	Черемушка	деревня	54°27'с.ш. 91°00'в.д.	N-46-051



1	2	3	4	5
---	---	---	---	---

### Орджоникидзевский район

количество записей - 23

0563516	Агаскыр	деревня	54°58'с.ш.	89°19'в.д.	N-45-047
0563497	Большой Сютик	деревня	55°01'с.ш.	89°53'в.д.	N-45-036
0562658	Гайдаровск	посёлок	54°37'с.ш.	89°10'в.д.	N-45-059
0566429	Главстан	посёлок	54°39'с.ш.	88°45'в.д.	N-45-058
0563511	Горюново	деревня	55°03'с.ш.	90°11'в.д.	N-46-025
0566426	Июс	село	54°42'с.ш.	89°46'в.д.	N-45-048
0563477	Кобяково	деревня	54°48'с.ш.	89°47'в.д.	N-45-048
0600523	Когаево	деревня	54°56'с.ш.	89°44'в.д.	N-45-048
0563484	Когунек	деревня	54°58'с.ш.	90°12'в.д.	N-46-037
0563487	Кожухово	деревня	54°54'с.ш.	89°48'в.д.	N-45-048
0563508	Конгарово	деревня	55°05'с.ш.	90°13'в.д.	N-46-025
0562585	Копьево	село	55°02'с.ш.	89°51'в.д.	N-45-036
0013552	Копьево	посёлок	54°59'с.ш.	89°50'в.д.	N-45-048
0563463	Костино	деревня	55°02'с.ш.	89°30'в.д.	N-45-036
0563474	Малый Сютик	деревня	54°57'с.ш.	89°51'в.д.	N-45-048
0565056	Монастырево	деревня	55°02'с.ш.	90°25'в.д.	N-46-025
0563470	Новомарьясово	село	55°05'с.ш.	90°07'в.д.	N-46-025
0563239	Орджоникидзевский	село	54°47'с.ш.	88°57'в.д.	N-45-046
0563490	Подкамень	деревня	54°49'с.ш.	89°27'в.д.	N-45-047
0563452	Подлиственки	деревня	54°45'с.ш.	89°38'в.д.	N-45-048
0563457	Приисковый	село	54°39'с.ш.	88°42'в.д.	N-45-058
0563446	Сарала	село	54°52'с.ш.	89°15'в.д.	N-45-047
0563504	Устинкино	село	54°53'с.ш.	89°34'в.д.	N-45-048

### Таштыпский район

количество записей - 32

0563274	Анчул	село	52°49'с.ш.	89°29'в.д.	N-45-119
0563426	Арбаты	село	52°42'с.ш.	90°17'в.д.	N-46-109
0563264	Большая Сея	село	52°44'с.ш.	89°48'в.д.	N-45-120
0563432	Большой Арбат	деревня	52°43'с.ш.	90°23'в.д.	N-46-109
0563104	Большой Бор	деревня	52°49'с.ш.	89°35'в.д.	N-45-120
0563254	Большой Он	посёлок	52°04'с.ш.	89°45'в.д.	N-45-144
0563262	Бутрахты	деревня	52°49'с.ш.	89°59'в.д.	N-45-120
0561911	Верхние Сиры	деревня	52°46'с.ш.	89°43'в.д.	N-45-120
0562537	Верхний Имек	деревня	52°52'с.ш.	89°52'в.д.	N-45-120
0562563	Верхний Курлугаш	деревня	52°49'с.ш.	89°45'в.д.	N-45-120
0797649	Верхняя Сея	деревня	52°50'с.ш.	89°42'в.д.	N-45-120
0562268	Верх-Таштып	посёлок	52°49'с.ш.	89°26'в.д.	N-45-119



1	2	3	4	5
0562258	Имек	село	52°50'с.ш. 89°56'в.д.	N-45-120
0563259	Иничул	деревня	52°42'с.ш. 89°43'в.д.	N-45-120
0563435	Карагай	деревня	52°51'с.ш. 90°06'в.д.	N-46-109
0562027	Кирово	деревня	52°44'с.ш. 90°15'в.д.	N-46-109
0563314	Кубайка	посёлок	52°19'с.ш. 89°50'в.д.	N-45-144
0562211	Кызылсуг	деревня	52°47'с.ш. 89°33'в.д.	N-45-120
0563268	Малая Сея	деревня	52°45'с.ш. 89°50'в.д.	N-45-120
0563422	Малые Арбаты	посёлок	52°43'с.ш. 90°19'в.д.	N-46-109
0563335	Малый Анзас	посёлок	52°24'с.ш. 89°49'в.д.	N-45-132
0563321	Матур	село	52°39'с.ш. 89°27'в.д.	N-45-131
0561885	Нижние Сиры	село	52°45'с.ш. 89°46'в.д.	N-45-120
0562271	Нижний Имек	деревня	52°50'с.ш. 89°58'в.д.	N-45-120
0563251	Нижний Курлугаш	деревня	52°47'с.ш. 89°50'в.д.	N-45-120
0563327	Нижний Матур	деревня	52°38'с.ш. 89°27'в.д.	N-45-131
0797652	Печегол	деревня	52°51'с.ш. 90°05'в.д.	N-46-109
0013554	Таштып	село	52°48'с.ш. 89°54'в.д.	N-45-120
0563677	Харачул	посёлок	52°42'с.ш. 90°16'в.д.	N-46-109
0563300	Харой	деревня	52°54'с.ш. 89°52'в.д.	N-45-120
0562573	Чиланы	село	52°49'с.ш. 90°03'в.д.	N-46-109
0562226	Шепчул	деревня	52°41'с.ш. 89°38'в.д.	N-45-120

### Усть-Абаканский район

количество записей - 37

0563411	Аххол	аал	53°35'с.ш. 90°11'в.д.	N-46-085
0563360	Баинов	аал	53°33'с.ш. 91°12'в.д.	N-46-087
0563439	Бейка	аал	53°40'с.ш. 90°18'в.д.	N-46-085
0562428	Вершино-Биджа	село	53°59'с.ш. 90°58'в.д.	N-46-074
0562676	Весеннее	село	53°37'с.ш. 90°42'в.д.	N-46-086
0563342	Доможаков	аал	53°26'с.ш. 91°02'в.д.	N-46-087
0562689	Зеленое	село	53°46'с.ш. 91°18'в.д.	N-46-075
0562432	имени Ильича	посёлок	53°31'с.ш. 90°57'в.д.	N-46-086
0563486	Калинино	село	53°45'с.ш. 91°24'в.д.	N-46-075
0563399	Камызяк	деревня	53°51'с.ш. 90°36'в.д.	N-46-074
0562681	Камышовая	деревня	53°47'с.ш. 90°42'в.д.	N-46-074
0563671	Капчалы	деревня	53°37'с.ш. 90°44'в.д.	N-46-086
0601604	Кирба	посёлок	53°28'с.ш. 91°00'в.д.	N-46-087
0563494	Ковыльная	деревня	53°54'с.ш. 91°11'в.д.	N-46-075
0562694	Красноозерный	село	53°39'с.ш. 91°13'в.д.	N-46-087
0563491	Курганная	деревня	53°47'с.ш. 91°07'в.д.	N-46-075
0601546	Майский	посёлок	53°34'с.ш. 90°03'в.д.	N-46-085
0563222	Московское	село	53°56'с.ш. 91°06'в.д.	N-46-075
0563481	Мохов	аал	53°56'с.ш. 91°25'в.д.	N-46-075
0563592	Оросительный	посёлок	53°35'с.ш. 91°02'в.д.	N-46-087



1	2	3	4	5
0563418	Райков	аал	53°31'с.ш. 91°11'в.д.	N-46-087
0563479	Расцвет	посёлок	53°48'с.ш. 91°19'в.д.	N-46-075
0562443	Салбык	деревня	53°52'с.ш. 90°53'в.д.	N-46-074
0566430	Сапогов	аал	53°37'с.ш. 91°17'в.д.	N-46-087
0602439	Солнечное	село	53°42'с.ш. 91°12'в.д.	N-46-075
0563600	Ташеба	посёлок	53°41'с.ш. 91°18'в.д.	N-46-075
0563476	Тепличный	посёлок	53°48'с.ш. 91°20'в.д.	N-46-075
0601697	Тигей	посёлок	53°36'с.ш. 91°08'в.д.	N-46-087
0563347	Трояков	аал	53°28'с.ш. 91°03'в.д.	N-46-087
0563354	Тутатчиков	аал	53°30'с.ш. 91°04'в.д.	N-46-087
0563579	Уйбат	посёлок	53°43'с.ш. 90°22'в.д.	N-46-073
0013555	Усть-Абакан	раб.посёлок	53°50'с.ш. 91°24'в.д.	N-46-075
0563593	Усть-Бюр	село	53°50'с.ш. 90°14'в.д.	N-46-073
0601705	Хоных	пос.ст.	53°33'с.ш. 91°05'в.д.	N-46-087
0566620	Чапаево	деревня	53°39'с.ш. 91°20'в.д.	N-46-087
0563443	Чарков	аал	53°42'с.ш. 90°23'в.д.	N-46-073
0562553	Шурышев	аал	53°31'с.ш. 91°07'в.д.	N-46-087

### Ширинский район

количество записей - 37

0563576	Белый Балахчин	деревня	54°33'с.ш. 89°29'в.д.	N-45-059
0564935	Беренжак	посёлок	54°08'с.ш. 89°28'в.д.	N-45-071
0564976	Борец	село	54°28'с.ш. 90°23'в.д.	N-46-049
0562633	Верх-Туим	село	54°13'с.ш. 89°53'в.д.	N-45-072
0562429	Власьево	деревня	54°28'с.ш. 90°24'в.д.	N-46-049
0562513	Ворота	село	54°42'с.ш. 90°31'в.д.	N-46-038
0566432	Гольджа	деревня	54°23'с.ш. 90°31'в.д.	N-46-050
0564959	Джирим	село	54°49'с.ш. 90°24'в.д.	N-46-037
0563574	Ефремкино	село	54°28'с.ш. 89°28'в.д.	N-45-059
0564944	Жемчужный	посёлок	54°30'с.ш. 90°09'в.д.	N-46-049
0563586	Катюшкино	деревня	54°17'с.ш. 90°17'в.д.	N-46-061
0600472	Кирово	деревня	54°41'с.ш. 89°16'в.д.	N-45-047
0563588	Колодезный	посёлок	54°29'с.ш. 90°09'в.д.	N-46-049
0563573	Коммунар	село	54°21'с.ш. 89°17'в.д.	N-45-059
0563571	Малая Сыя	село	54°23'с.ш. 89°27'в.д.	N-45-059
0563565	Малый Кобежилов	аал	54°33'с.ш. 89°44'в.д.	N-45-060
0563584	Малый Спирин	аал	54°26'с.ш. 89°58'в.д.	N-45-060
0600689	Марчелгаш	аал	54°29'с.ш. 89°49'в.д.	N-45-060
0563587	Мендоль	деревня	54°12'с.ш. 89°32'в.д.	N-45-072
0600817	Мирный	село	54°19'с.ш. 89°19'в.д.	N-45-071
0600543	Соленоозерное	село	54°43'с.ш. 89°52'в.д.	N-45-048
0564949	Сон	село	54°24'с.ш. 90°23'в.д.	N-46-049
0601238	Старый Борец	деревня	54°28'с.ш. 90°33'в.д.	N-46-050



1	2	3	4		5
0563567	Талкин Ключ	деревня	54°43'с.ш.	89°26'в.д.	N-45-047
0564921	Тисин	село	54°17'с.ш.	90°02'в.д.	N-46-061
0564940	Топанов	аал	54°34'с.ш.	89°36'в.д.	N-45-060
0563578	Трошкин	аал	54°32'с.ш.	89°33'в.д.	N-45-060
0563553	Туим	село	54°19'с.ш.	89°55'в.д.	N-45-072
0563582	Тупик	деревня	54°23'с.ш.	89°56'в.д.	N-45-060
0564961	Улень	село	54°05'с.ш.	89°42'в.д.	N-45-072
0563585	Усть-Фыркал	аал	54°38'с.ш.	89°46'в.д.	N-45-060
0563560	Фыркал	село	54°38'с.ш.	89°49'в.д.	N-45-060
0563583	Целинное	село	54°35'с.ш.	89°55'в.д.	N-45-060
0564943	Чалгыстаг	деревня	54°19'с.ш.	90°04'в.д.	N-46-061
0564989	Чебаки	деревня	54°33'с.ш.	89°13'в.д.	N-45-059
0566428	Черное Озеро	село	54°41'с.ш.	89°26'в.д.	N-45-047
0013550	Шира	село	54°29'с.ш.	89°57'в.д.	N-45-060

### город республиканского подчинения Саяногорск

количество записей - 3

0564908	Богословка	деревня	52°58'с.ш.	91°16'в.д.	N-46-111
0564808	Майна	раб.посёлок	53°00'с.ш.	91°28'в.д.	N-46-111
0564914	Черемушки	раб.посёлок	52°50'с.ш.	91°23'в.д.	N-46-111

### город республиканского подчинения Сорск

количество записей - 2

0563689	Ербинская	пос.ст.	53°59'с.ш.	90°19'в.д.	N-46-073
0562015	Колтаров	аал	54°04'с.ш.	89°50'в.д.	N-45-072

### город республиканского подчинения Черногорск

количество записей - 1

0563231	Пригорск	раб.посёлок	53°55'с.ш.	91°18'в.д.	N-46-075
---------	----------	-------------	------------	------------	----------

Общее количество записей - 278

несогласованные названия географических объектов  
(расхождение в форме написания)